

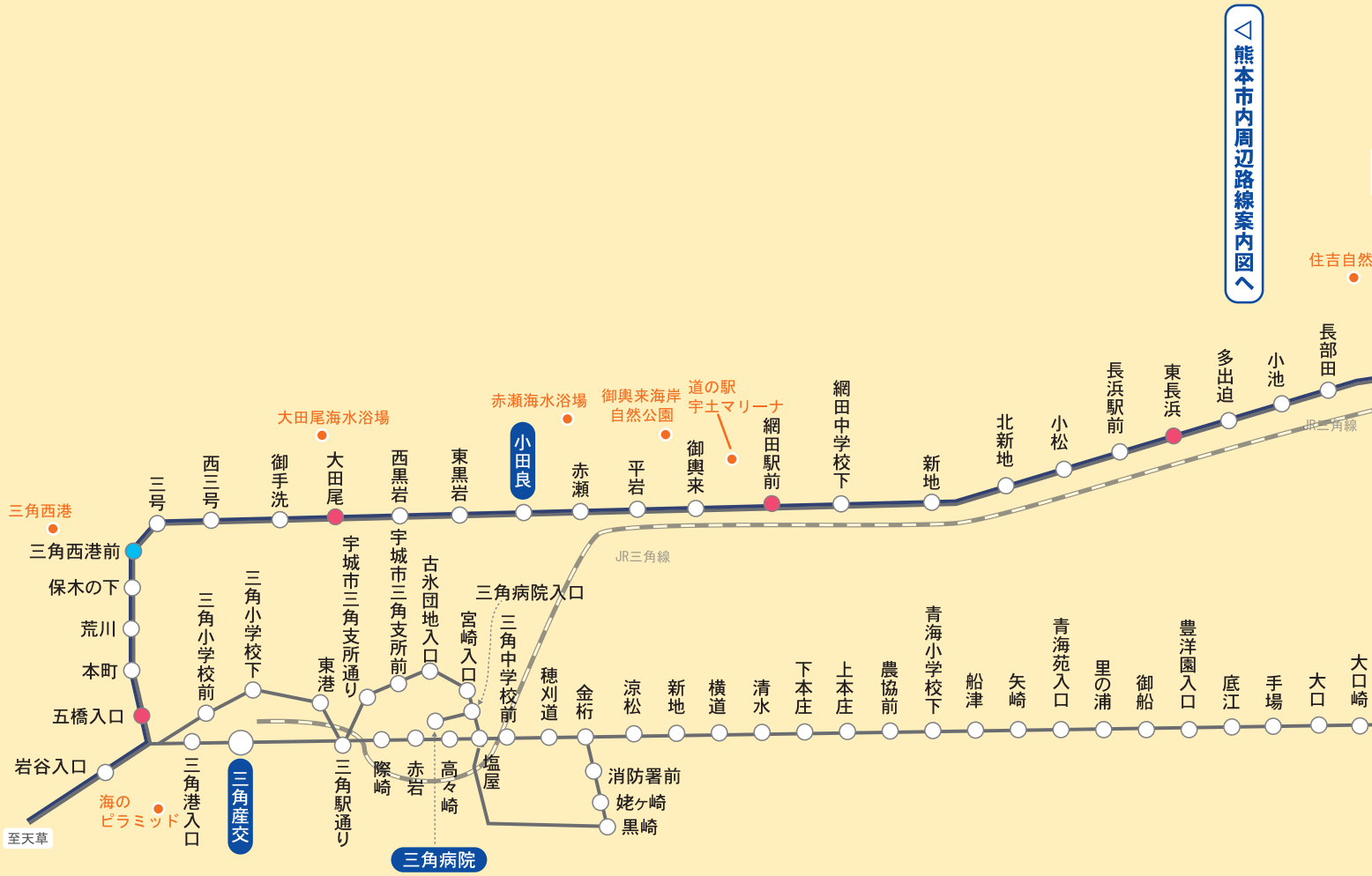
産交バス宇城地区路線案内図

路線 — 路線バス
 快速 — あまくさ号（熊本 - 天草）

案内記号	路線	系統
4	松橋～八代線	松橋産交 ⇄ 宮原・八代駅前 ⇄ 八代市役所前
5	松橋～八代線	松橋産交 ⇄ 鏡四つ角・大村 ⇄ 八代市役所前
-	宇土駅～松橋線	宇土駅前 ⇄ 松橋産交
-	宇土駅～松橋線	宇土駅前 ⇄ 松橋駅前 ⇄ 松橋産交
-	宇土～砥用線	宇土本町二丁目 ⇄ 山崎橋・堅志田 ⇄ 砥用中央
-	松橋駅～砥用線	松橋駅 ⇄ 山崎橋・堅志田・佐俣の湯 ⇄ 砥用中央
-	松橋～三角線	松橋産交 ⇄ 松合・大口・三角病院 ⇄ 三角産交

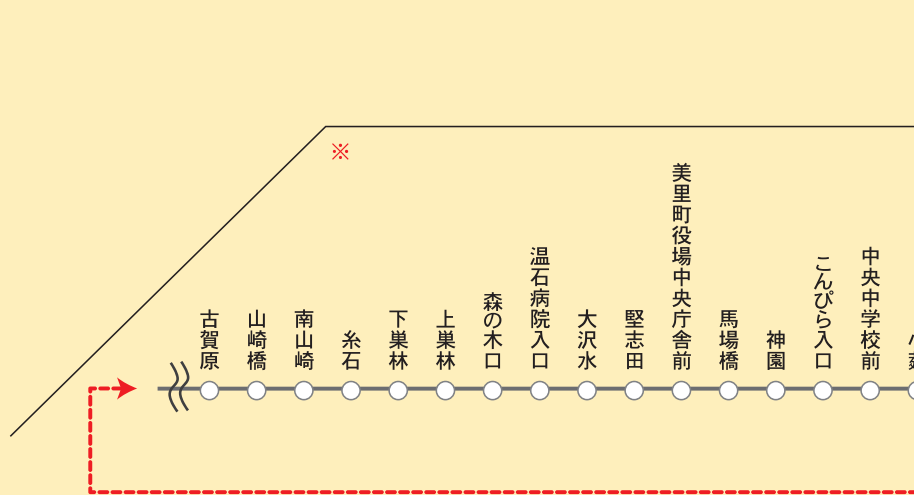
案内記号	路線
-	三角～宇土駅線
-	三角～小田良線
-	黒崎環状線
-	黒崎環状線
-	シャトル（病院）
-	シャトル(シャトル便)

※熊本市内行きは、熊本市周辺地図をご覧ください。



◁熊本市内周辺路線案内図へ

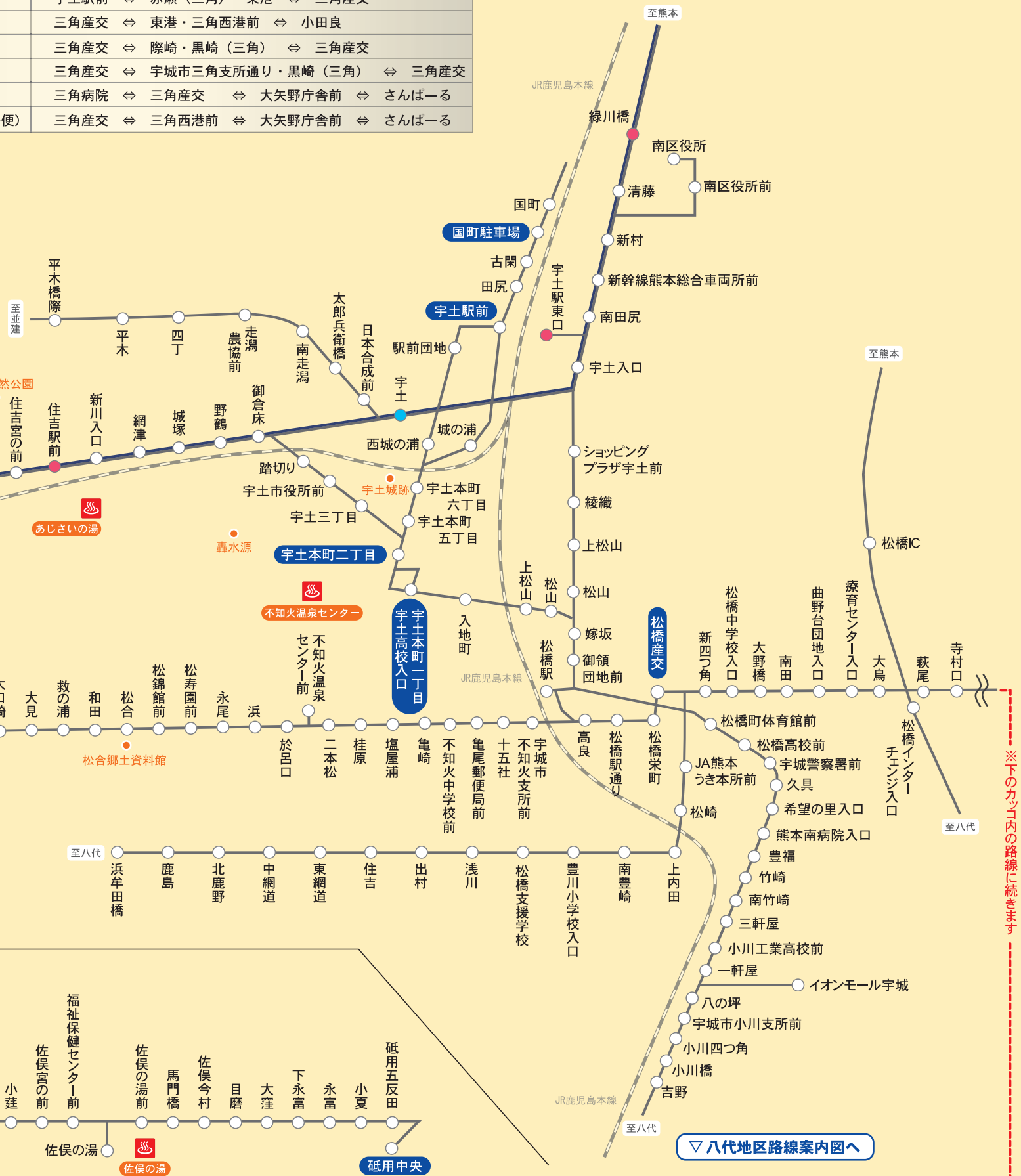
◁天草(上天草)地区路線案内図へ



- 凡例
- あまくさ快速停留所
 - あまくさ快速・超快速停留所
 - 松島温泉 観光地名
 - 温泉 Hot spring
 - 展望地 / 景勝地 観光スポット View point

系統	
宇土駅前	⇔ 赤瀬 (三角) ・東港 ⇔ 三角産交
三角産交	⇔ 東港・三角西港前 ⇔ 小田良
三角産交	⇔ 際崎・黒崎 (三角) ⇔ 三角産交
三角産交	⇔ 宇城市三角支所通り・黒崎 (三角) ⇔ 三角産交
三角病院	⇔ 三角産交 ⇔ 大矢野庁舎前 ⇔ さんぱーる
(便)	三角産交 ⇔ 三角西港前 ⇔ 大矢野庁舎前 ⇔ さんぱーる

△熊本市内周辺路線案内図へ



※下のカッパ内の路線に続きます

▽八代地区路線案内図へ

天候・交通事情等により多少時間のズレがあります。また天災・その他やむをえない事由による運送上の支障がある時、運行を中止する場合があります。

2019.04.01 現在